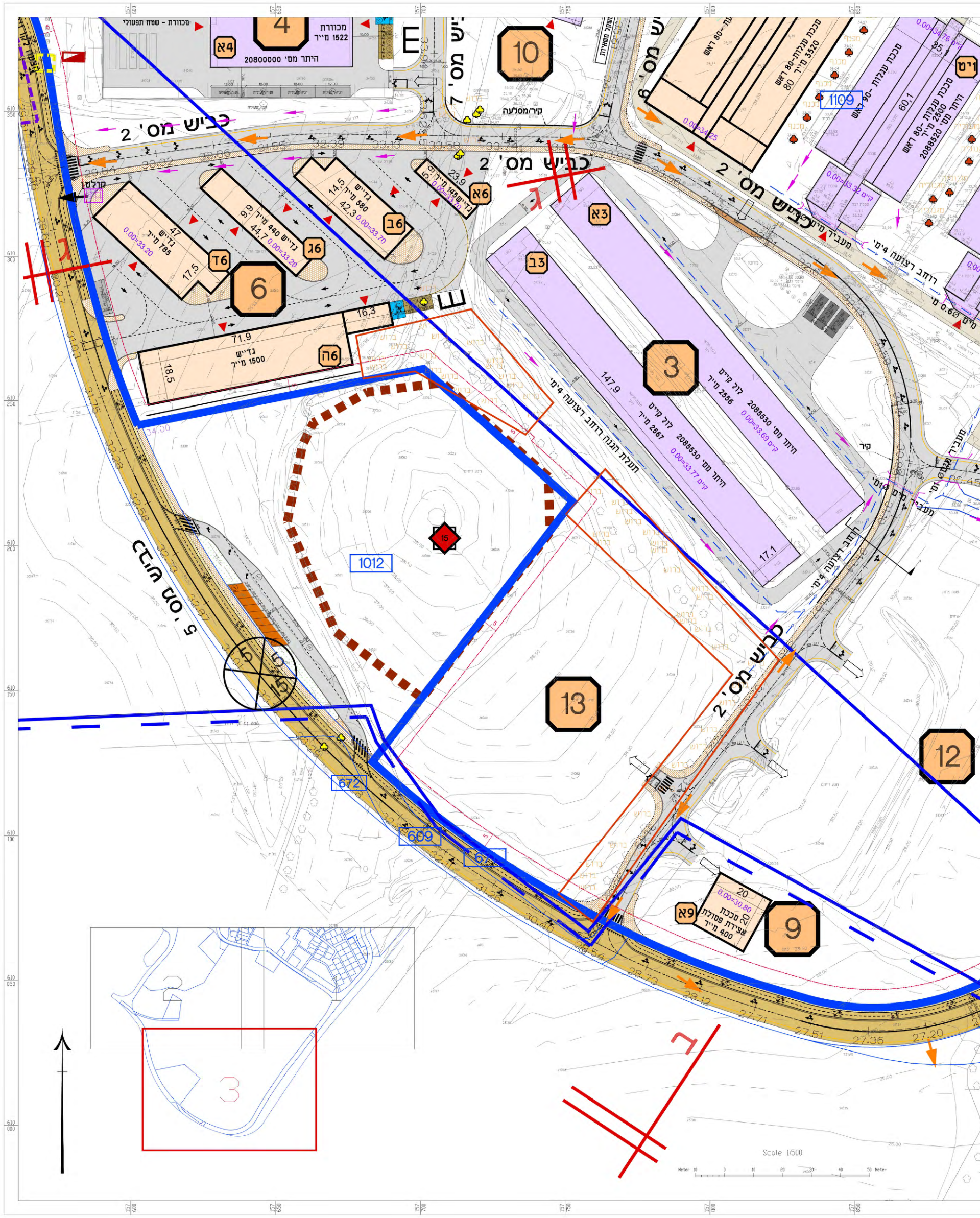
מכוורת - שטח תפעולי
מכוורת
1522 מ"ר
היתר מס' 20800000
4
4א
10
כביש מס' 7
קיר/מסלעה
כביש מס' 2
כביש מס' 6
כביש מס' 6
קולטן
6
6א
6ב
6ג
6ד
6ה
גד"ש 785 מ"ר
47
17,5
0.00=33.20
גד"ש 440 מ"ר
9,9
44,7
גד"ש 580 מ"ר
14,5
42,3
0.00=33.70
גד"ש 145 מ"ר
23,9
גד"ש 1500 מ"ר
71,9
18,5
16,3
34.00
3
3א
3ב
לול קיים 2556 מ"ר
היתר מס' 2085530
0.00=33.69 קיים
לול קיים 2567 מ"ר
היתר מס' 2085530
0.00=33.77 קיים
147,9
17,1
תעלת הגנה רוחב רצועה 4 מ'
רוחב רצועה 4 מ'
מעביר מים
קיר
סככת עגלות 80 ראש
סככת עגלות 80 ראש 3520 מ"ר
סככת עגלות 90 ראש
סככת עגלות 80 ראש 2500 מ"ר
היתר מס' 2088520
60,1
0.00=34.25
0.00=33.32
1109
1012
13
12
672
609
9
9א
סככה פתוחה 20
אצירת זבל
400 מ"ר
0.00=30.80
20
ג
Scale 1/500
3

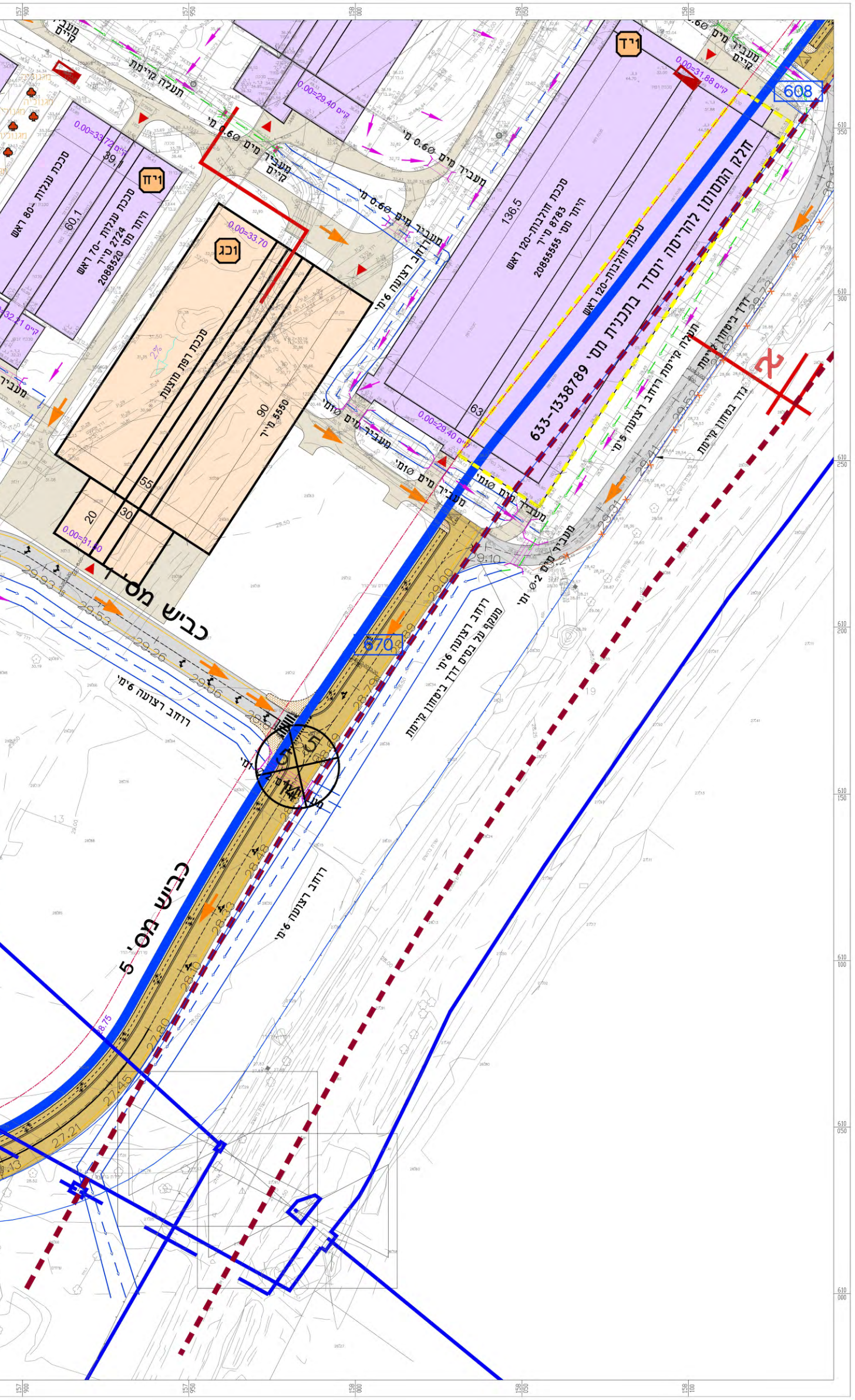

חלק המסומן להריסה ויסדר בתכנית מס' 633-1338789
608
670
ו"ד
ו"ח
וכג
סככת חולבות-120 ראש
היתר מס' 20855555
8783 מ"ר
136,5
63
סככת עגלות-80 ראש
סככת עגלות-70 ראש
היתר מס' 2088520
2724 מ"ר
60,1
39,1
סככת רפת מוצעת
3550 מ"ר
90
55
30
20
0.00=31.88 קיים
0.00=29.40 קיים
0.00=33.70
0.00=31.50
מעביר מים Ø0.6 מ'
מעביר מים Ø1 מ'
מעביר מים Ø2 מ'
מעביר מים קיים
תעלה קיימת
תעלה קיימת רוחב רצועה 5 מ'
דרך ביטחון קיימת
גדר בטחון קיימת
רוחב רצועה 6 מ'
רוחב רצועה 6 מ' מעקף על בסיס דרך בטחון קיימת
כביש מס' 1
כביש מס' 5
א
5
14

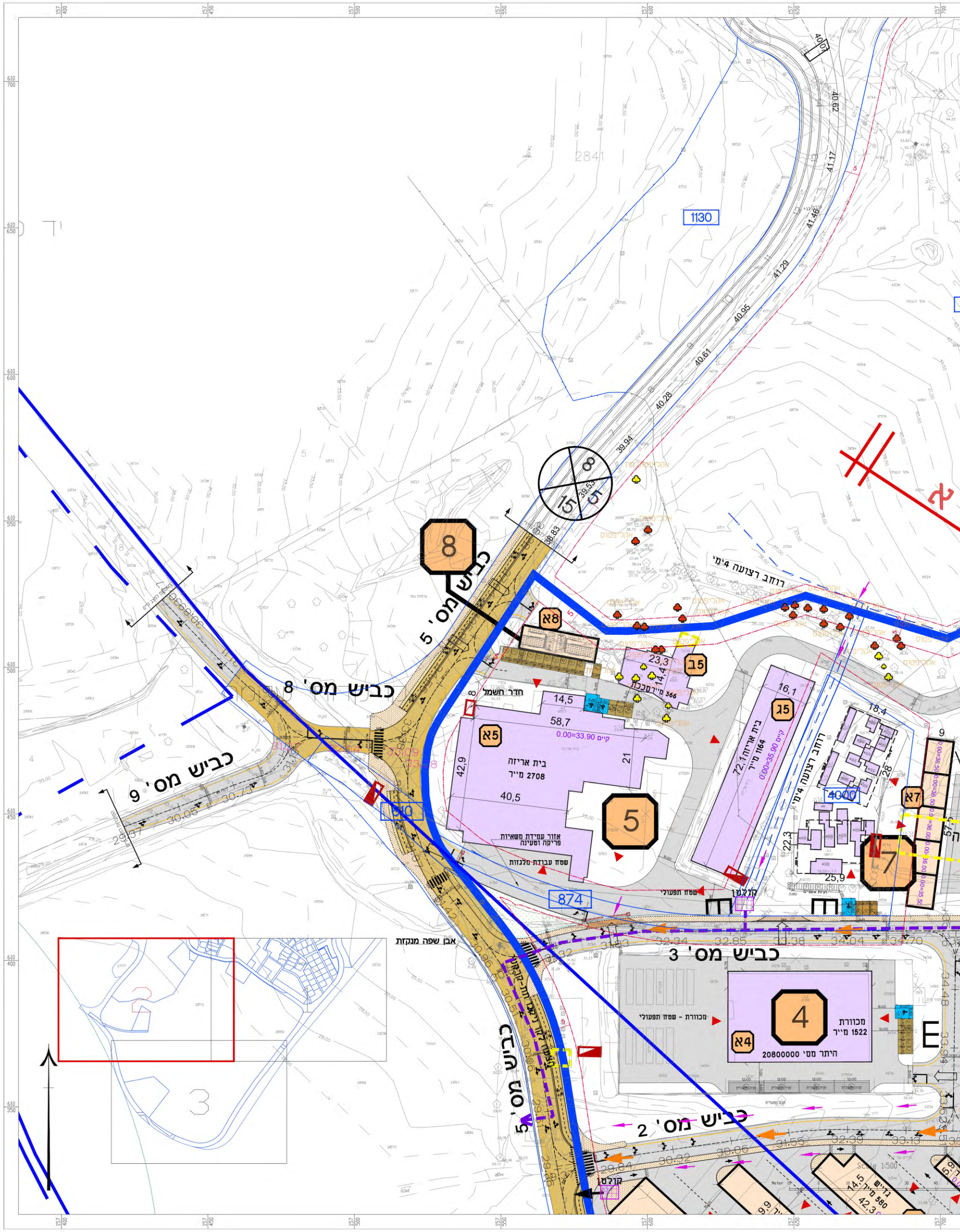

כביש מס' 5
כביש מס' 8
כביש מס' 9
כביש מס' 3
כביש מס' 2
1130
874
4000
8
8א
5
5א
5ב
5ג
4
4א
7
7א
15
א
בית אריזה
2708 מ"ר
0.00=33.90 קיים
58,7
42,9
40,5
21
14,5
חדר חשמל
אזור עמידת משאיות פריקה וטעינה
שטח עבודת מלגזות
שטח תפעולי
קולטן
סככת 366 מ"ר
23,3
14,4
בית אריזה
1164 מ"ר
0.00=35.90 קיים
72,1
16,1
רוחב רצועה 4 מ'
18,4
28
22,3
25,9
אקליפטוס
אבן שפה מנקזת
מכוורת
1522 מ"ר
היתר מס' 20800000
מכוורת - שטח תפעולי
1:500

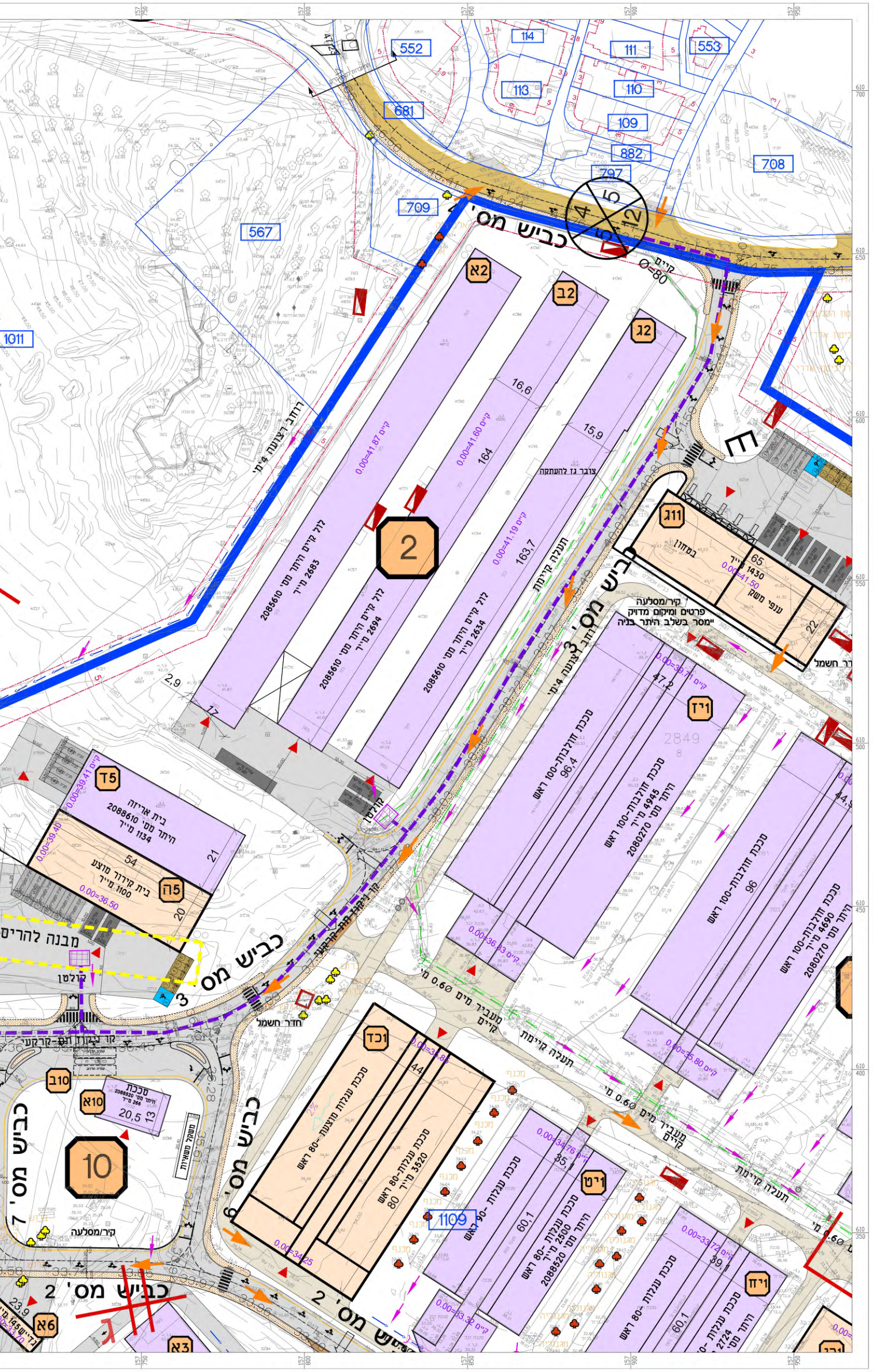
כביש מס' 1
כביש מס' 2
כביש מס' 3
כביש מס' 6
כביש מס' 7
2
10
קיים Ø80
צובר גז להעתקה
רחוב ברוחב 4 מ'
לול קיים 2085610 הריסה
בית אריזה
בית קירור מוצע
מבנה להריסה
חדר חשמל
קולטן
קיר/מסלעה
פרטים ומיקום מדויק יימסר בשלב היתר בניה
סככת ענפי משק
סככת חולבות 100 ראש
סככת עגלות 80 ראש
משטח משאבות
תעלה קיימת
מעביר מים 0.60 מ' קיים
552
681
709
567
1011
1109
2849

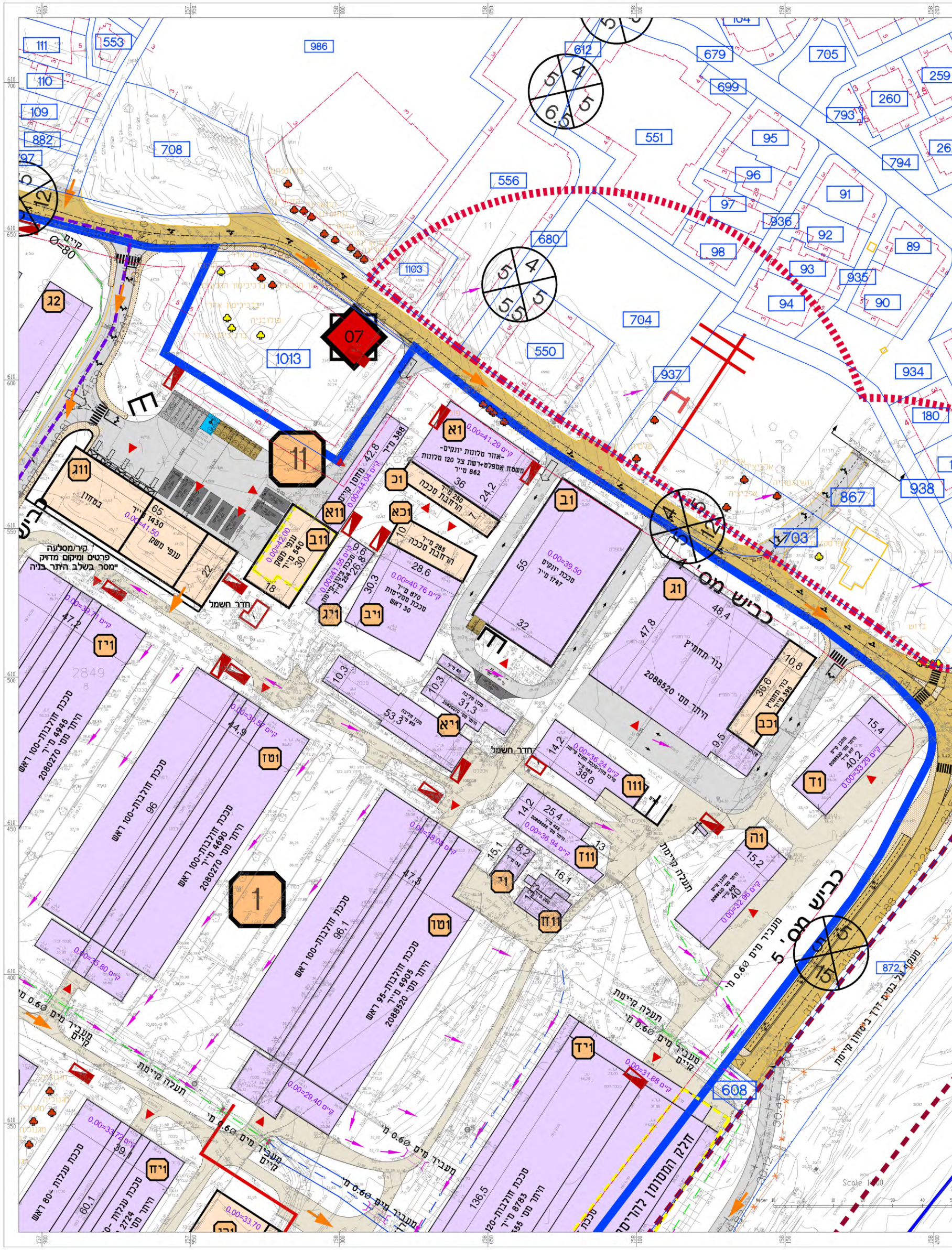
כביש מס' 1
כביש מס' 5
1
11
07
1013
1103
986
551
556
680
704
550
937
934
938
867
703
608
872
קיים Ø80
אזור מלונות יונקים
חשמל אספקה/ שאיבה צנרת
סככת ענפי משק
סככת ענפי משק
בור תחמיץ
חדר חשמל
מכון חליבה
סככת חולבות 100 ראש
סככת עגלות 80 ראש
סככת חולבות 95 ראש
תעלה קיימת
מעביר מים 0.60 מ' קיים
חלק המסומן להריסה
Scale 1:500

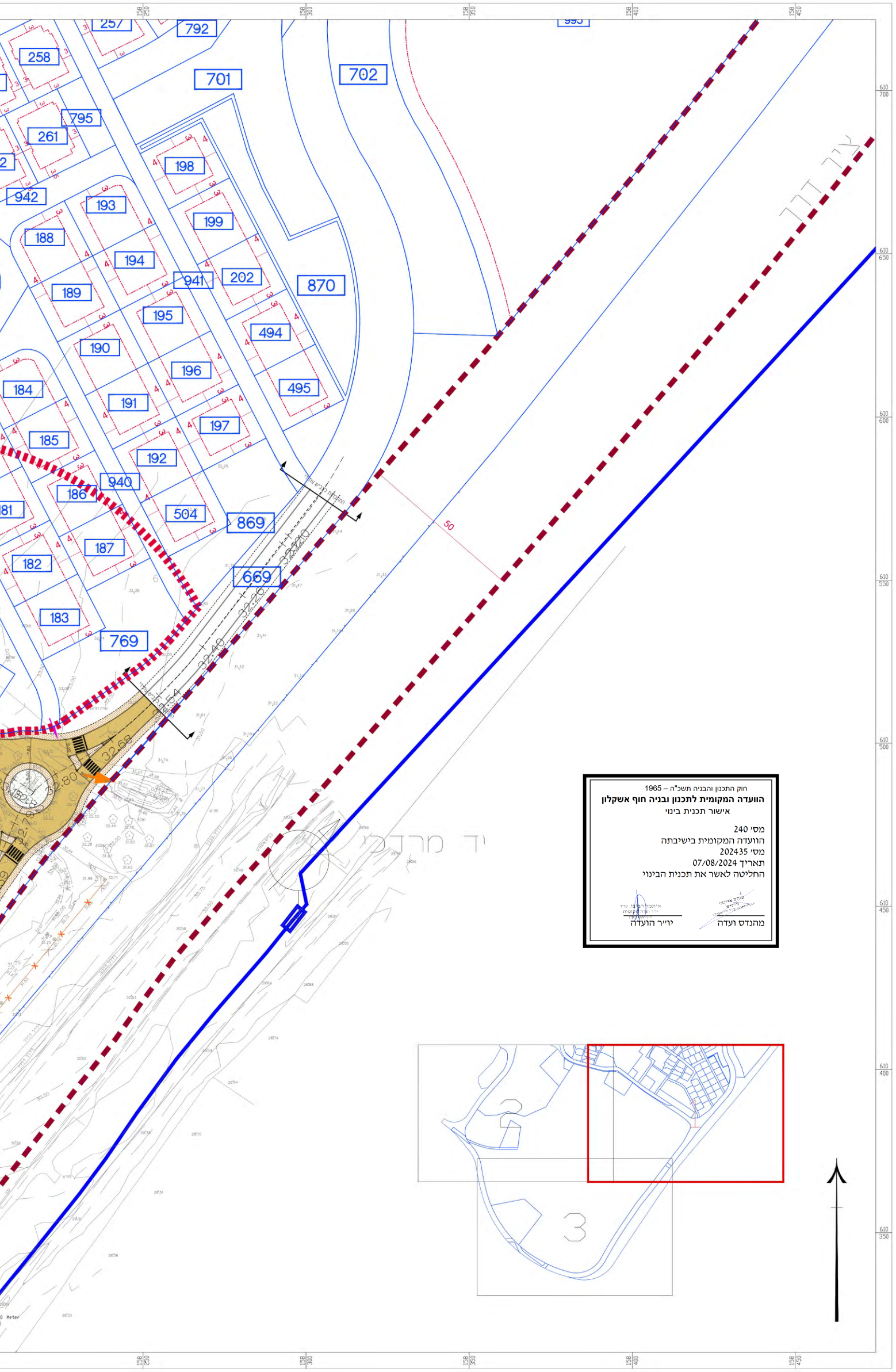
257
792
995
258
701
702
795
261
942
198
193
199
188
194
941
202
870
189
195
494
190
196
184
495
191
197
185
192
940
186
504
869
182
187
669
183
769
50
ציר דוד
יד מרדכי
3

חוק התכנון והבניה תשכ"ה – 1965

**הוועדה המקומית לתכנון ובניה חוף אשקלון**

אישור תכנית בינוי

מסי 240
הוועדה המקומית בישיבתה
מסי 202435
תאריך 07/08/2024
החליטה לאשר את תכנית הבינוי

פנחס אולאי
מהנדס
הוועדה לתכנון ובניה חוף אשקלון
מהנדס ועדה

איתמר רבבו, עו"ד
יו"ר ועדה מקומית
חוף אשקלון
יו״ר הועדה